Wegbeschreibung zur Fachhochschule Gießen-Friedberg (Standort Gießen)

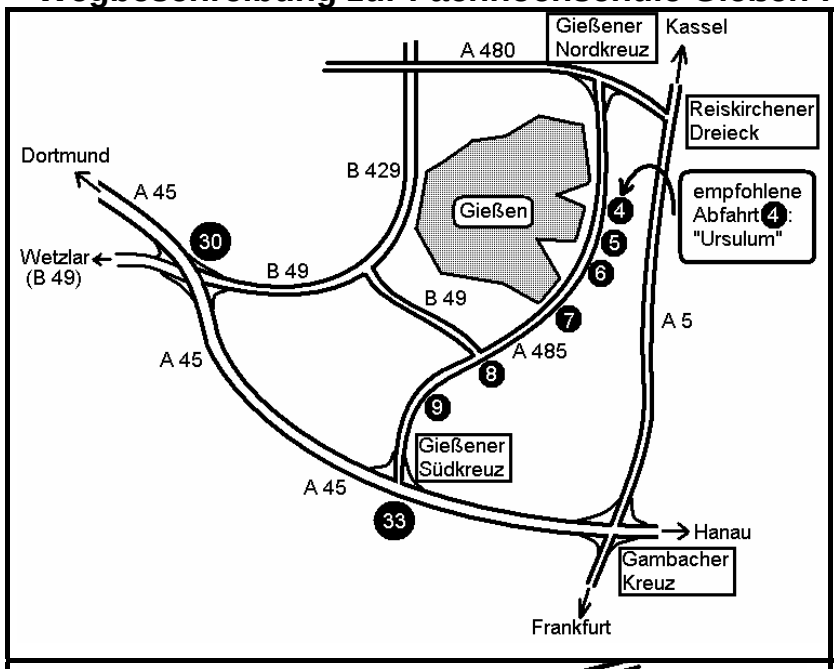

Von Kassel über die A5, am Reiskirchener Dreieick Richtung Gießen/ Wetzlar bis zum Gießener Nordkreuz; hier weiter Richtung Gießen (A 485), geradeaus bis zur Abfahrt "Ursulum".

Von Frankfurt über die A5, am Gambacher Kreuz auf die A45 Richtung Dortmund bis zum Gießener Südkreuz; hier Richtung Gießen (A 485), geradeaus bis zur Abfahrt "Ursulum".

Von Hanau über die A45 Richtung Dortmund bis zum Gießener Südkreuz; hier Richtung Gießen (A 485), geradeaus bis zur Abfahrt "Ursulum".

Von Dortmund über die A45 Richtung Hanau/Würzburg bis zum Gießener Südkreuz; hier Richtung Gießen auf die A 485, geradeaus bis zur Abfahrt "Ursulum".

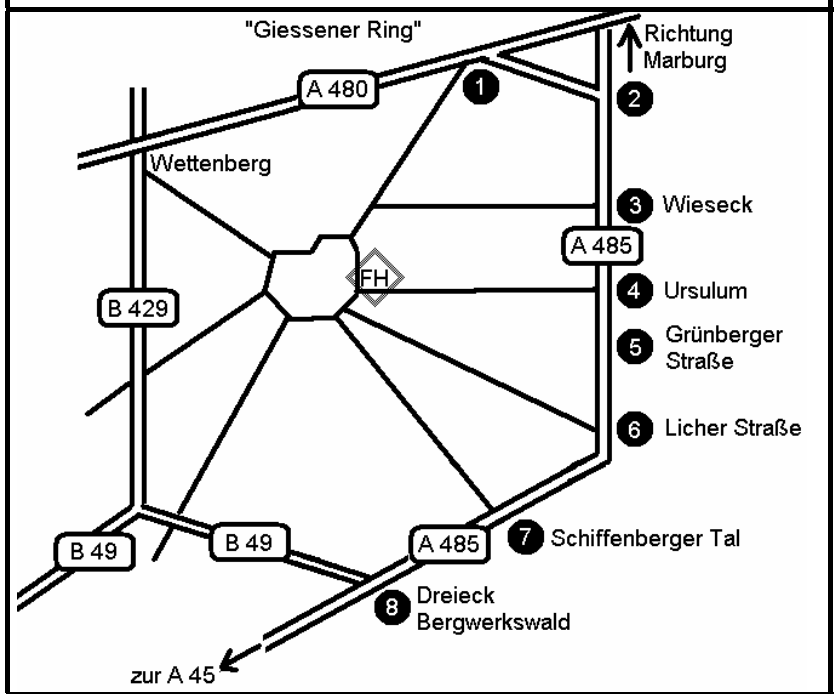

Gießen wird umgeben vom "Gießener Ring", bestehend aus den Autobahnstücken A 480 und A 485 sowie den vierspurig ausgebauten Bundesstraßen B 49 und B 429. Die Fachhochschule ist hier am einfachsten zu erreichen über die Abfahrt "Ursulum" [4].

Am Ende der Ausfahrt halten ist die Richtung "Fachhochschule" ausgeschildert. Die Straße führt geradeaus auf die Eichgärtenallee, auf der Sie nach ca. 2,5 km direkt zur Fachhochschule gelangen.

Detailplan siehe unten.

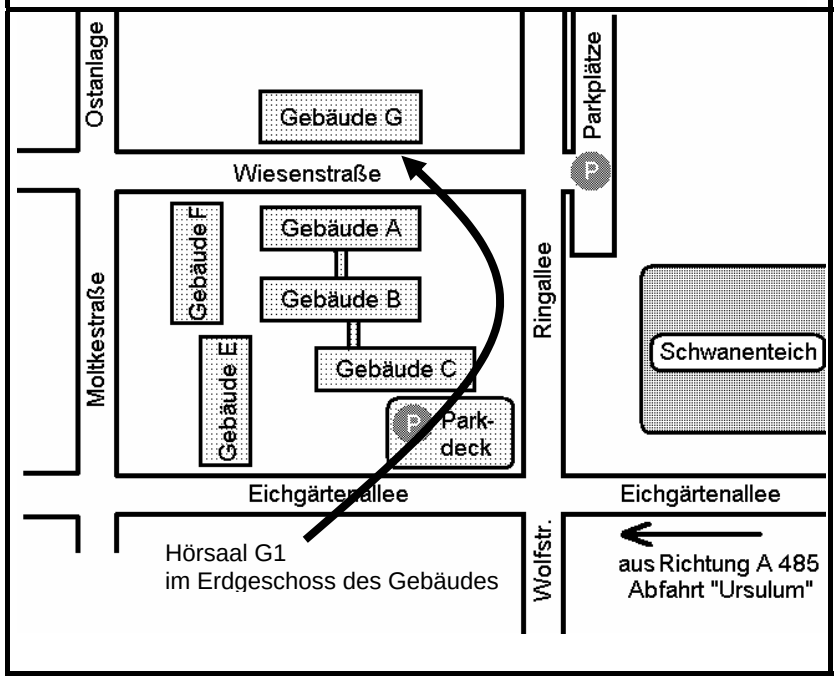

Während der Vorlesungszeiten (Anfang März bis Mitte Juli sowie Anfang Oktober bis Ende Januar) sind die Parkmöglichkeiten in der unmittelbaren Nähe der FH oft stark ausgeschöpft, so dass es sich empfiehlt, entweder in der Eichgärtenallee oder in der Ringallee weiter nördlich am Messeplatz/Schwimmbad eine Parkmöglichkeit zu suchen.

Das **Parkdeck** ist - falls nicht besetzt - auch für Gäste nutzbar.

Die Wiesenstraße ist für den Durchgangsverkehr gesperrt!

Gute Anreise!

FACHHOCHSCHULE GIESSEN FRIEDBERG